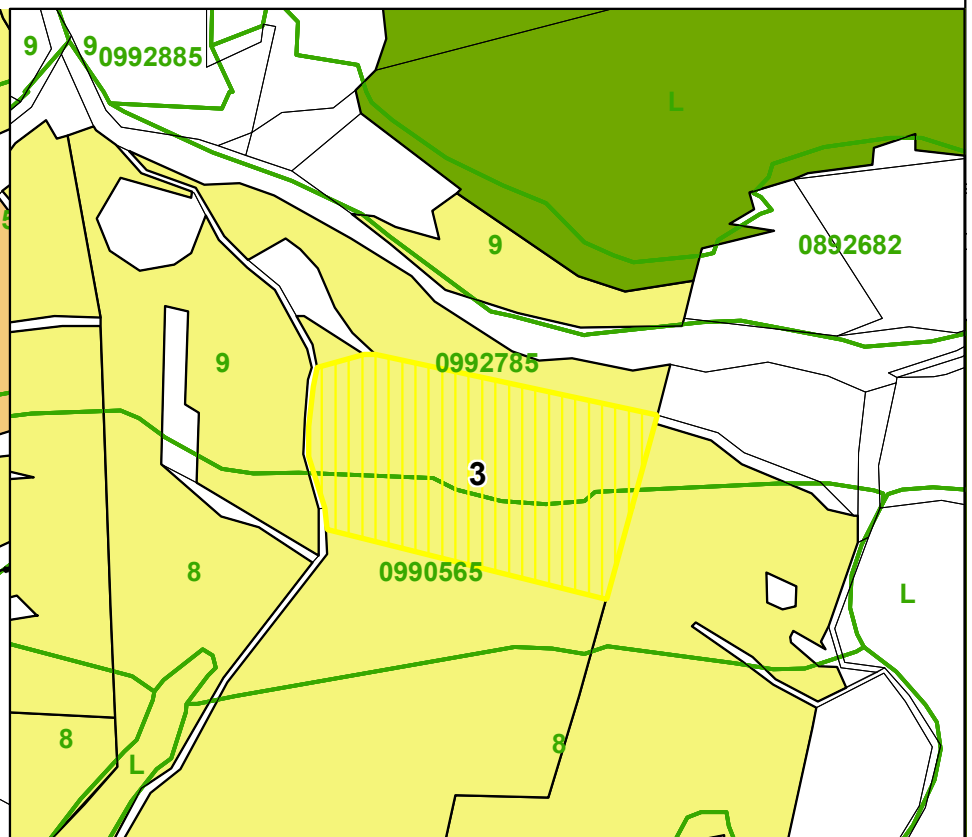
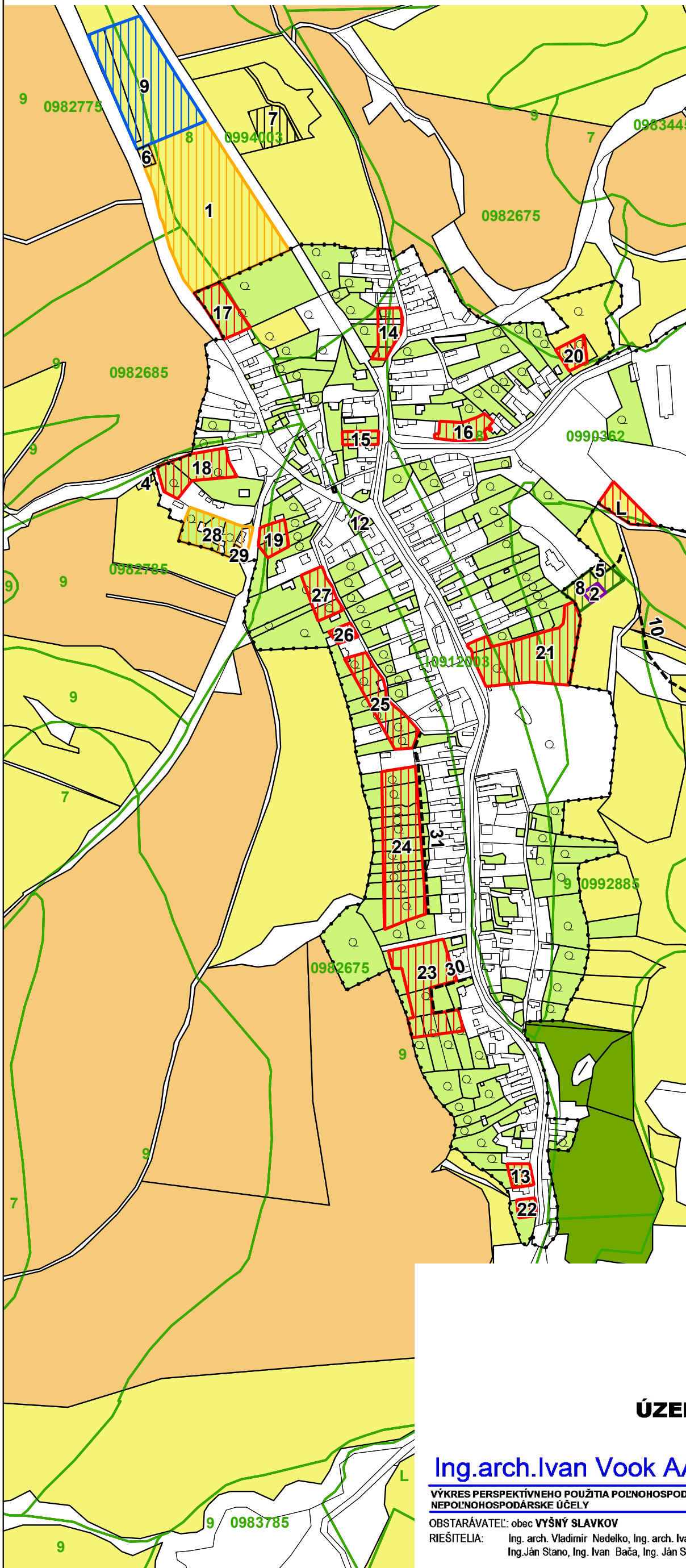


VYŠNÝ SLAVKOV ÚZEMNÝ PLÁN OBCE



Legenda:

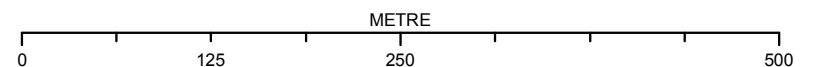
- HRANICA KATASTRÁLNEHO ÚZEMIA OBCE
- HRANICA ZASTAVANÉHO ÚZEMIA OBCE
- FUNKČNÉ VYUŽITIE**
- PLOCHA RODINNÝCH DOMOV
- PLOCHA ŠPORTU
- PLOCHA OBČIANSKEJ VYBAVENOSTI
- PLOCHA CESTOVNÉHO RUCHU A REKREÁCIE
- VEREJNÁ ZELEŇ
- PLOCHA TECHNICKEJ VYBAVENOSTI
- VODNÉ PLOCHY A TOKY
- MIESTNA KOMUNIKÁCIA
- DRUH POZEMKU**
- ORNÁ PôDA
- TRVALÝ TRÁVNÝ PORAST
- ZÁHRADA
- LES
- HRANICA, KÓD A SKUPINA KVALITY BPEJ
- ČÍSLO LOKALITY



Schvaľovacia doložka:
 Označenie schvaľovacieho orgánu: Obecné zastupiteľstvo vo Vyšnom Slavkove
 Číslo uznesenia a dátum schválenia:
 Číslo VZN obce, ktorým sa vyhlasuje záväzná časť ÚPN obce:
 Oprávnená osoba: Viera Kašperová – starostka obce:.....



„Tento projekt bol realizovaný s finančnou pomocou Európskej únie z Európskeho fondu regionálneho rozvoja (ERDF) prostredníctvom Operačného programu Základná infraštruktúra, ktorého riadiacim orgánom je Ministerstvo výstavby a regionálneho rozvoja Slovenskej republiky“



ÚZEMNÝ PLÁN OBCE VYŠNÝ SLAVKOV

v.č.:

Ing.arch.Ivan Vook AA - Janouškova 20, 080 01 Prešov

7

VÝKRES PERSPEKTÍVNEHO POUŽITIA POĽNOHOSPODÁRSKEJ A LESNEJ PÔDY NA NEPOĽNOHOSPODÁRSKE ÚČELY

M = 1 : 5 000

OBSTARÁVATEĽ: obec VYŠNÝ SLAVKOV

RIEŠITELIA: Ing. arch. Vladimír Nedelko, Ing. arch. Ivan Vook AA, Akad. arch. Ing. arch. Jozef Zelem, Ing. Ján Stano, Ing. Ivan Bača, Ing. Ján Staroň, Ing. Vasil Vachna, Matej Harčarik

SPRACOVANÉ : 08.2008